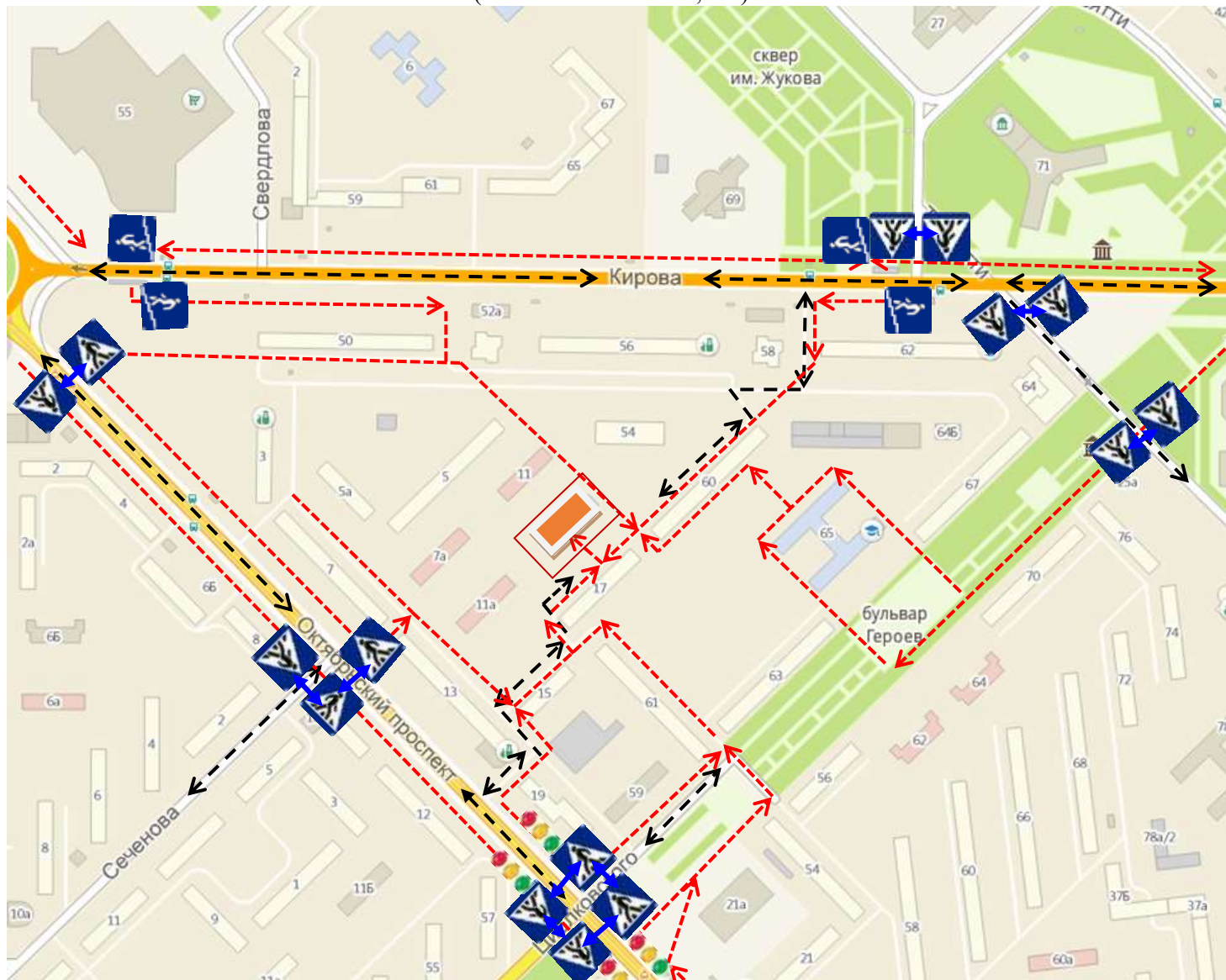








ПЛАН-СХЕМА РАЙОНА РАСПОЛОЖЕНИЯ МБНОУ «ЛИЦЕЙ № 111»,
 ПУТИ ДВИЖЕНИЯ ТРАНСПОРТНЫХ СРЕДСТВ И УЧАЩИХСЯ.
 (ПР.ОКТЯБРЬСКИЙ,11Б)



- | | | | |
|--|--|---|-------------------------------------|
|  | 5.19.1 Пешеходный переход. |  | Перекресток регулируемый светофором |
|  | 6.6 Подземный пешеходный переход. |  | Маршруты движения учащихся |
|  | Маршруты движения транспортных средств |  | зебра |